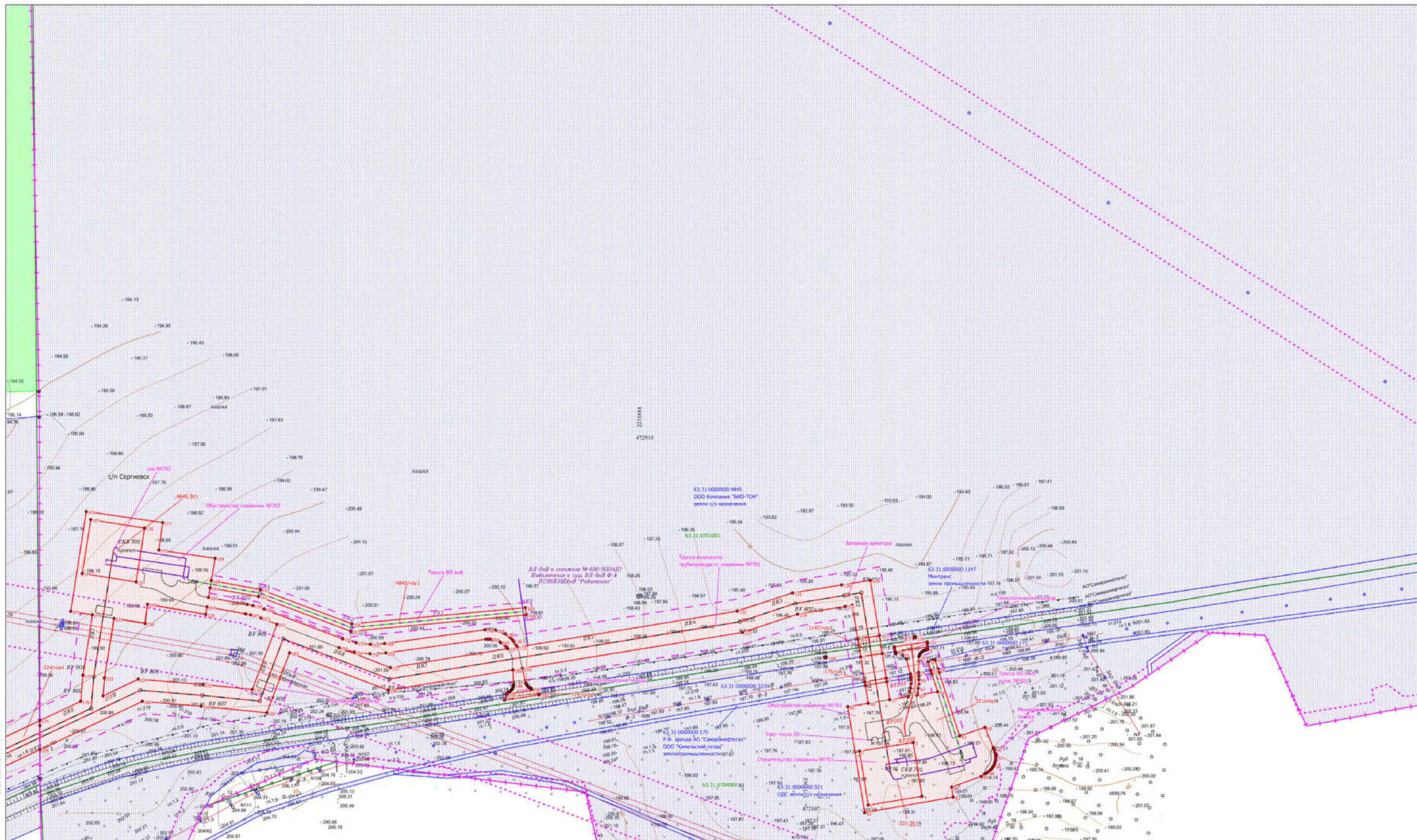




ПРОЕКТ МЕЖЕВАНИЯ ТЕРРИТОРИИ, ГРАФИЧЕСКАЯ ЧАСТЬ
 для строительства объекта АО "Самаранефтегаз"
 6373П "Сбор нефти и газа со скважин №№700,701,702 Радаевского месторождения"
 на территории муниципального района Сергеевский Самарской области,
 в границах сельских поселений Сергеевск, Красносельское, Елшанка



Лист совмещен с листом 2

Примечание:
 - Линии отступа от красных линий в целях определения мест допустимого размещения зданий, строений, сооружений не устанавливаются;
 - Необходимость для резервирования и изъятия для государственных или муниципальных нужд отсутствуют;
 - Границы публичных сервитутов не установлены;
 - Границы красных линий совпадают с границами зоны планируемого размещения линейного объекта;
 - Границы зон планируемого размещения линейных объектов, подлежащих реконструкции в связи с изменением их местоположения отсутствуют.

Условные обозначения

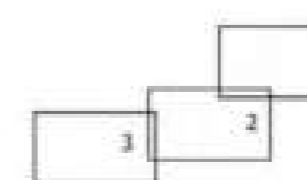
— Граница территории, в отношении которой осуществляется подготовка проекта планировки (Территория, занятая линейным объектом и (или) предназначенная для размещения линейного объекта)

— Граница образованного земельного участка и его условный номер

• Номер характерной точки

- Граница поселений
- Граница земельного участка по сведениям ЕГРН и его номер
- Граница кадастрового квартала и его номер
- Границы ЗОУИТ

Схема расположения листов

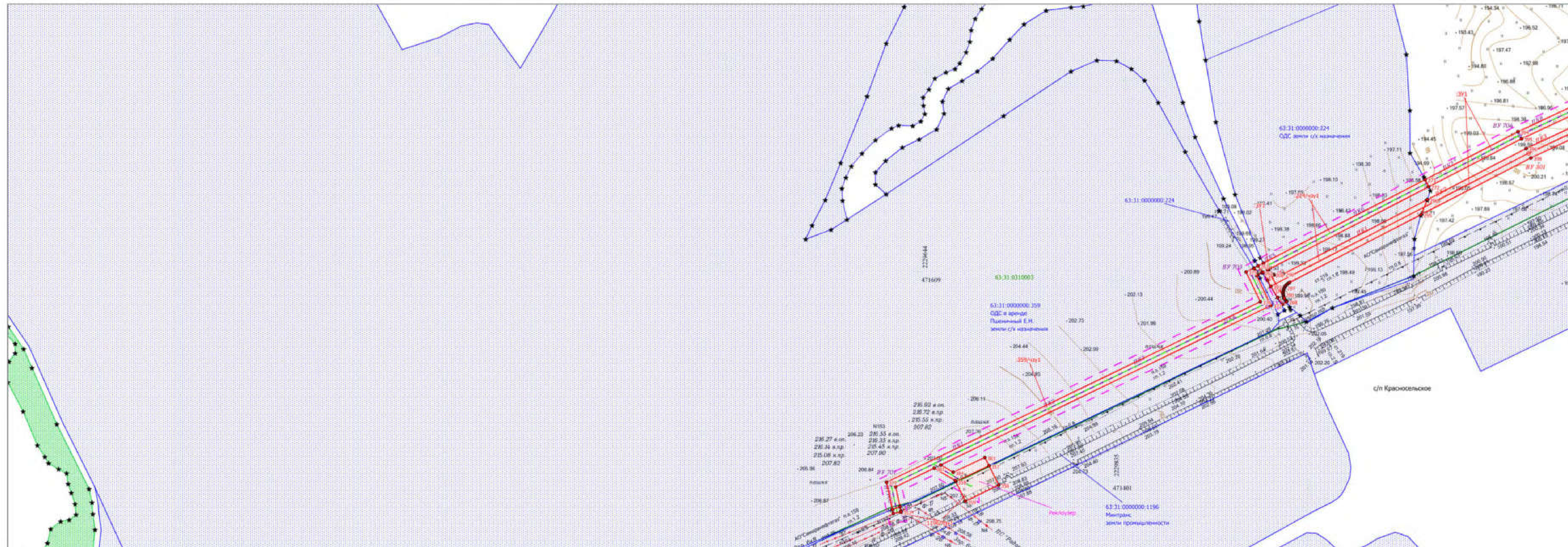


Самарская область, муниципальный район Сергеевский в границах сельских поселений Сергеевск, Красносельское, Елшанка					
6373П "Сбор нефти и газа со скважин №№700,701,702 Радаевского месторождения"					
Изм.	Коп.уч.	Лист	№ док.	Подпись	Дата
Разраб.	Мушкетерова А.С.				
Провер.	Чубенко М.А.				
Проект межевания территории Графическая часть		Стадия	Лист	Листов	
		ПМТ	1	3	
Надзор:		Чертеж межевания территории Масштаб 1:2000		ООО "СамараНИПИнефть"	
ГИП					



ПРОЕКТ МЕЖЕВАНИЯ ТЕРРИТОРИИ, ГРАФИЧЕСКАЯ ЧАСТЬ
 Для строительства объекта АО "Самаранефтегаз"
 6373П "Сбор нефти и газа со скважин №700,701,702 Радаевского месторождения"
 на территории муниципального района Сергиевский Самарской области,
 в границах сельских поселений Сергиевск, Красносельское, Елшанка

Лист совмещенный с листом 2



№	Кадастровый квартал	Кадастровый номер ЗУ	Образующий ЗУ	Наименование сооружения	Категория земель	Вид разрешенного использования	Правообладатель	Местоположение	Площадь
1	63:31:0704001	63:31:0000000321	321/ЗУ1	Площадка скважины №701	земли с/х назначения	для сельскохозяйственной деятельности	Общая долевая собственность(53 чел)	Российская Федерация, Самарская область, Сергиевский район, в границах колхоза "Волна Революции" выдел 92 доли	3 600
2	63:31:0704001	63:31:0000000321	321/чзу1	Технологический проезд, Трасса выкидного трубопровода от скважины № 701, трасса ВЛ-6кВ	земли с/х назначения	для сельскохозяйственной деятельности	Общая долевая собственность(53 чел)	Российская Федерация, Самарская область, Сергиевский район, в границах колхоза "Волна Революции" выдел 92 доли	13 263
3	63:31:0704001	63:31:0000000175	175/чзу1	Обустройство скважины № 701, Технологический проезд, Трасса выкидного трубопровода от скважины № 701, трасса ВЛ-6кВ, узел пуска ОУ	земли промышленности	для эксплуатации Радаевского месторождения нефти (для размещения производственных объектов на Радаевском месторождении нефти)	Российская Федерация в аренде ООО "Кинельский склад", АО "Самаранефтегаз"	Самарская область, Сергиевский район, на землях колхоза "Волна Революции"	168
4	63:31:0704001, 63:31:0701001	63:31:00000001147	1147/чзу1	Технологический проезд, Трасса выкидного трубопровода от скважины № 701	земли промышленности	Под автомобильной дорогой общего пользования Сергиевск-Чекалино-Большая Чесноковка-Русская Селятба (км 0 - км 43,5)	Самарская область, Министерство транспорта и автомобильных дорог Самарской области	Самарская область, муниципальный район Сергиевский, сельское поселение Сергиевск	894
5	63:31:0701001	63:31:00000004845	4845/ЗУ1	Площадка скважины №702	земли с/х назначения	для сельскохозяйственной деятельности	ООО Компания БИО-ТОН	Самарская область, Сергиевский р-н, с/пСергиевск	3 600
6	63:31:0701001	63:31:00000004845	4845/чзу1	Обустройство скважины №702, Трасса выкидного трубопровода от скважины №701, 702, Технологический проезд, Постоянный переход, Запорная арматура	земли с/х назначения	для сельскохозяйственной деятельности	ООО Компания БИО-ТОН	Самарская область, Сергиевский р-н, с/пСергиевск	43 934
7	63:31:0310001	63:31:0000000224	224/ЗУ1	Площадка скважины №700	земли с/х назначения	Для ведения сельскохозяйственной деятельности (общая долевая собственность)	Общая долевая собственность(12 чел)	Самарская обл., не выделенная часть общей долевой собственности	3 600
8	63:31:0310001	63:31:0000000224	224/чзу1	Обустройство скважины №700, Технологический проезд, Трасса выкидного трубопровода от скважины №700,701,702, Трасса нефтегазоборного трубопровода от проектируемой ИУ, Трасса ВЛ-6 кВ к скв. №700, СКЗ, узел приема ОУ, площадка ИУ	земли с/х назначения	Для ведения сельскохозяйственной деятельности (общая долевая собственность)	Общая долевая собственность(12 чел)	Самарская обл., не выделенная часть общей долевой собственности	46 254
9	63:31:0311001	63:31:00000001196	1196/чзу1	Реклоузер, Трасса ВЛ-6 кВ к скв. №700, Трасса нефтегазоборного трубопровода от проектируемой ИУ	земли промышленности	под автомобильной дорогой общего пользования Сергиевск - Чекалино - Большая Чесноковка - Русская Селятба (км 0 - км 43,5)	Самарская область, Министерство транспорта и автомобильных дорог Самарской области	Самарская область, муниципальный район Сергиевский, сельское поселение Красносельское	2 081
10	63:31:0310001	63:31:0000000359	359/чзу1	Трасса ВЛ-6 кВ к скв. №700	земли с/х назначения	Для ведения сельскохозяйственной деятельности	Общая долевая собственность в аренде Пашенный Е.Н.	Самарская область, муниципальный район Сергиевский, в границах СПК "Красный", в границах сельского поселения Красносельское	4 281
11	63:31:0310001	-	3У1	Трасса ВЛ-6 кВ к скв. №701, Технологический проезд	земли с/х назначения	трубопроводный транспорт	Администрация м.р. Сергиевский (неразграниченная государственность)	Самарская область, Сергиевский р-н, с/п Красносельское	5 261
12	63:31:0311001	-	3У2	Трасса нефтегазоборного трубопровода от проектируемой ИУ, Запорная арматура	земли с/х назначения	трубопроводный транспорт	Администрация м.р. Сергиевский (неразграниченная государственность)	Самарская область, Сергиевский р-н, с/п Красносельское	8 567
13	63:31:0311001, 63:31:0903001	-	3У3	Трасса нефтегазоборного трубопровода от проектируемой ИУ	земли лесного фонда	Заготовка древесины, заготовка и сбор недревесных лесных ресурсов, заготовка пищевых лесных ресурсов и сбор лекарственных растений,	Р.Ф. (ЗОУИТ 63.00.2.19)	Самарская область, Сергиевский район, сельское поселение Красносельское	635
14	63:31:0903001	-	3У4	Опознавательный знак	земли лесного фонда	Заготовка древесины, заготовка и сбор недревесных лесных ресурсов, заготовка пищевых лесных ресурсов и сбор лекарственных растений,	Р.Ф. (ЗОУИТ 63.00.2.19)	Самарская область, Сергиевский район, сельское поселение Красносельское	4
15	63:31:0903001	-	3У5	Трасса нефтегазоборного трубопровода от проектируемой ИУ	земли лесного фонда	Заготовка древесины, заготовка и сбор недревесных лесных ресурсов, заготовка пищевых лесных ресурсов и сбор лекарственных растений,	Р.Ф. (ЗОУИТ 63.00.2.19)	Самарская область, Сергиевский район, сельское поселение Елшанка	2 692
16	63:31:0903001	-	3У6	Опознавательный знак, Узел подключения	земли лесного фонда	Заготовка древесины, заготовка и сбор недревесных лесных ресурсов, заготовка пищевых лесных ресурсов и сбор лекарственных растений,	Р.Ф. (ЗОУИТ 63.00.2.19)	Самарская область, Сергиевский район, сельское поселение Елшанка	26
0									138 860



Самарская область, муниципальный район Сергиевский в границах сельских поселений Сергиевск, Красносельское, Елшанка					
6373П "Сбор нефти и газа со скважин №№ 700,701,702 Радаевского месторождения"					
Изм.	Коп.уч.	Лист	№ док.	Подпись	Дата
Разраб.	Чубенко М.А.			А.С.	
Провер.	Чубенко М.А.				
Проект межевания территории		Стадия	Лист	Листов	
Графическая часть		ПМТ	3	3	
Н.Контроль		Чертеж межевания территории		ООО "СамараНИПИнефть"	
ГИП		Масштаб 1:2000			